

# Champagne-Ardenne

## Chiffres-clés 2008/09 Prévisions 2009/10

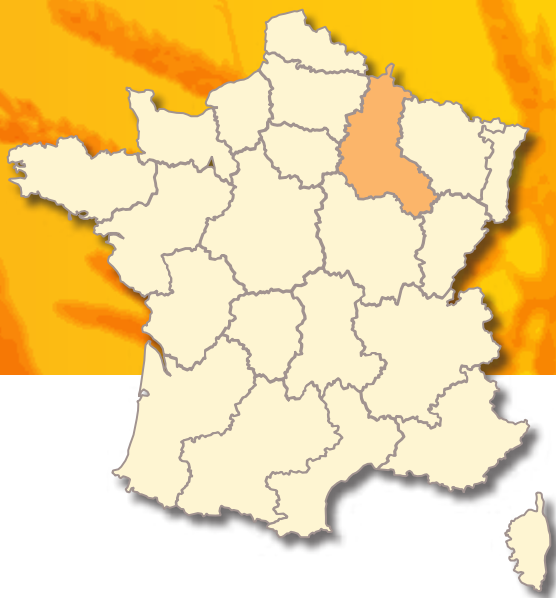
> ÉDITION octobre 2009



... variétés / débouchés / transformation ...

collecte / évolution /  
prévisions / répartition départementale

incorporation / écrasement / mise en œuvre / exportations...



FranceAgriMer



## Campagne 2009-2010

Après trois campagnes consécutives de baisse, la collecte champardennaise de blé tendre repart enfin à la hausse grâce à des rendements satisfaisants bien supérieurs à ceux de la récolte 2008.

Ainsi, la collecte prévue pour cette campagne devrait dépasser 2,9 Mt, soit une progression de 12,4 % par rapport à l'an dernier, malgré une surface en recul de 4,7 %.

La qualité est d'un bon niveau avec un taux de protéines légèrement supérieur à 11 % et des temps de chute de Hagberg élevés (> 300 s en moyenne). Les trois variétés les plus cultivées (Caphorn, Apache, Dinosor) en Champagne-Ardenne sont classées dans la catégorie blés panifiables supérieurs.

La collecte prévue en orges et escourgeons est également en progression (+ 9,9 %) par rapport à la campagne précédente.

En orge de printemps, les rendements sont les meilleurs constatés depuis une dizaine d'années, le rendement moyen régional s'établissant à 74,3 q/ha avec une qualité très satisfaisante, en particulier pour le calibrage.

La récolte d'escourgeons devrait être également en progression (+ 9,1 %) avec un rendement régional de 75 q/ha.

La récolte de maïs est en cours avec un rendement estimé provisoirement à 87 q/ha et une teneur en eau inférieure à 30 %.

En colza, les rendements franchissent souvent la barre des 40 q/ha avec une collecte prévue supérieure de 24,5 % à 2008-2009 et s'établissant à 692.000 tonnes.

Grâce à l'effet cumulé de très bons rendements (rendement régional estimé à 54 q/ha) et d'une évolution positive des surfaces après une décennie de baisse constante, la collecte prévue en pois s'établit à 55.000 tonnes, soit + 60,4 % par rapport à la campagne précédente.

La Champagne-Ardenne couvre 4,7 % du sol métropolitain. Elle est au 12<sup>e</sup> rang des régions françaises par sa superficie. Sa SAU de 1,5 M ha couvre 60 % du territoire régional, soit 8 points de plus que la moyenne française.

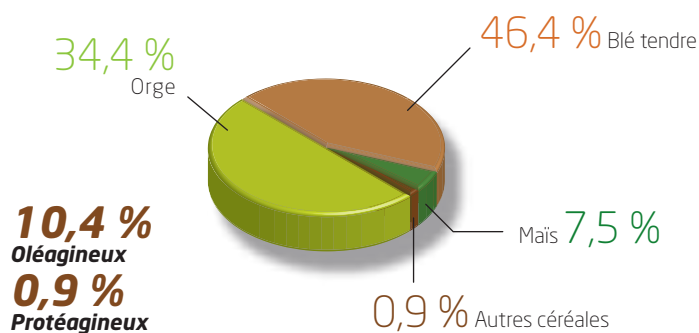
(source : Agreste Champagne-Ardenne, annuaire novembre 2006)

- 1<sup>ère</sup> région française productrice d'orge
- 3<sup>e</sup> région française productrice de colza
- 4<sup>e</sup> région française productrice de blé
- 2<sup>e</sup> région française productrice de sucre
- 1<sup>ère</sup> région française productrice de luzerne

## Situation de la collecte céréales et oléo-protéagineux au 30 juin 2009 – Récolte 2008

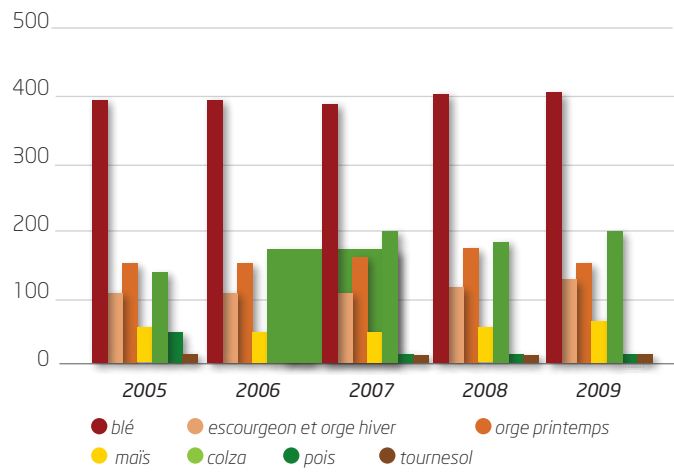
	Surfaces (ha)	Rendement (q / ha)	Récolte (t)	Collecte (t)	Rang national (collecte)
Blé tendre	401 300	72,0	2 887 990	2 592 054	4 <sup>e</sup>
Orge	298 700	68,4	2 044 120	1 922 473	1 <sup>er</sup>
Maïs	60 000	89,3	535 870	416 309	
Triticale	5 100	53,9	27 480	5 482	
Avoine	4 100	51,2	21 000	12 246	
Blé dur	500	53,9	2 695	1 489	
Seigle	380	46,8	1 780	238	
<b>Total céréales</b>	<b>770 080</b>	<b>71,7</b>	<b>5 520 935</b>	<b>4 950 291</b>	
Colza	199 600	32,2	642 020	555 816	3 <sup>e</sup>
Pois	8 400	48,3	40 600	34 290	
Tournesol	10 600	30,8	32 600	26 991	
Féveroles	3 650	55,3	20 190	18 516	
<b>Total oléoprot.</b>	<b>222 250</b>	<b>33,1</b>	<b>735 410</b>	<b>635 613</b>	
<b>Total général</b>	<b>992 330</b>	<b>63,0</b>	<b>6 256 345</b>	<b>5 585 904</b>	

## Répartition de la collecte





## Évolution des surfaces









FranceAgriMer

ÉTABLISSEMENT NATIONAL  
DES PRODUITS DE L'AGRICULTURE ET DE LA MER

DRAAF-SFRTE FranceAgriMer Champagne-Ardenne : complexe agricole du Mont-Bernard / Route de Suippes / 51037 Chalons-en-Champagne cedex  
tél. : 03 26 66 20 20 / fax : 03 26 66 20 14

Siège social FranceAgriMer : 12 rue Henri Rol-Tanguy / TSA 20002 / 93555 Montreuil-sous-Bois cedex / tél. : 01 73 30 30 00 / [www.franceagrimer.fr](http://www.franceagrimer.fr)  
Copyright© reproduction autorisée sous réserve de la mention de la source, sauf mention contraire : FranceAgriMer.