


CÉRÉALES /
FRUITS ET LÉGUMES /
HORTICULTURE /
LAIT /
OLÉO-PROTÉAGINEUX /
PÊCHE ET AQUACULTURE /
PLANTES À PARFUM, AROMATIQUES ET MÉDICINALES /
SUCRE /
VIANDES BLANCHES /
VIANDES ROUGES /
VINS /

FranceAgriMer




FranceAgriMer


RENCONTRES REGIONALES 2011

Grandes Cultures

Normandie

27 septembre 2011

Lycée Agricole d'Yvetot



Chiffres clés agricoles régionaux

Basse- Normandie

Nombre d'exploitants
23 900 (12 500)

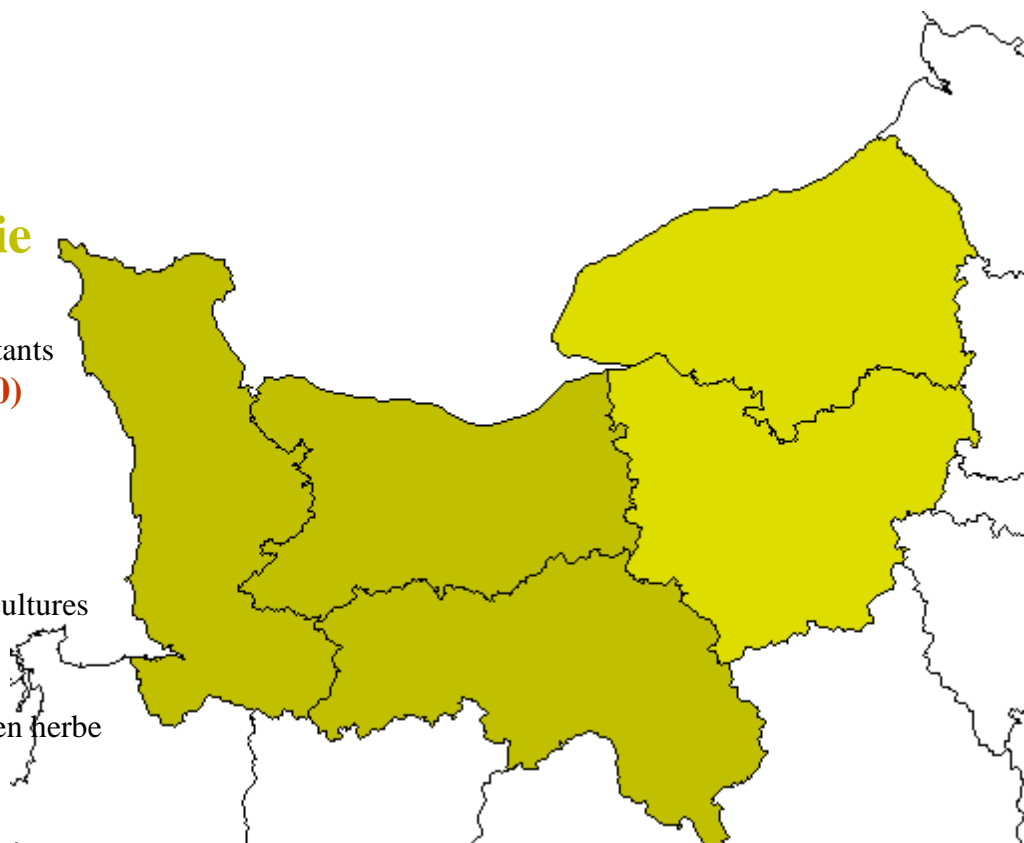
SAU moyenne
50 ha (87 ha)

Surface grandes cultures
536 600 ha

Surface toujours en herbe
525 000 ha

Surface bois et forêts
201 000 ha

*Données 2010
(dont professionnels)*



Sources DRAAF

Haute- Normandie

Nombre d'exploitants
11 500 (6 980)

SAU moyenne
67 ha (107 ha)

Surface grandes cultures
540 000 ha

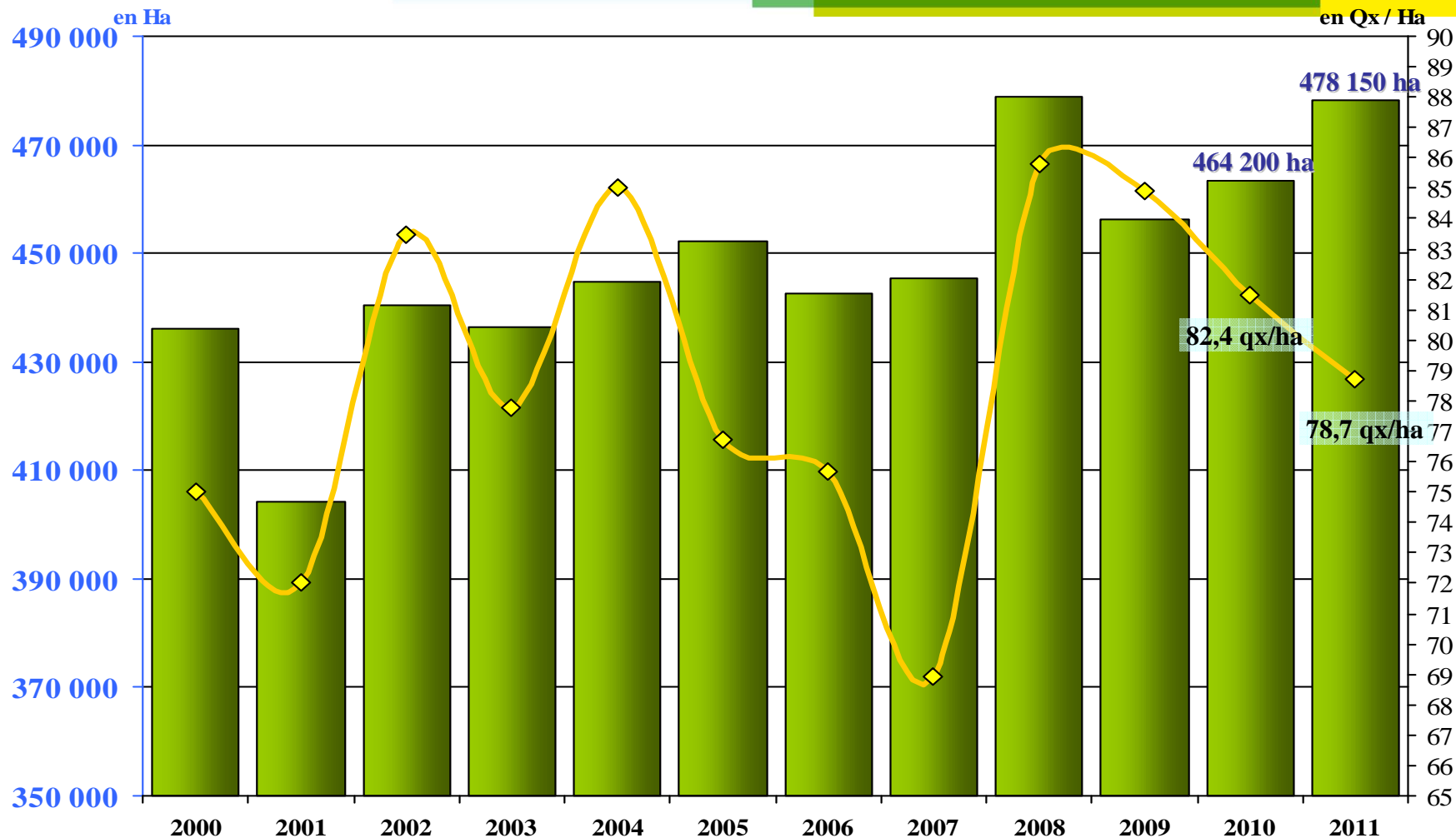
Surface toujours en herbe
199 500 ha

Surface bois et forêts
229 350 ha

*Données 2010
(dont professionnels)*

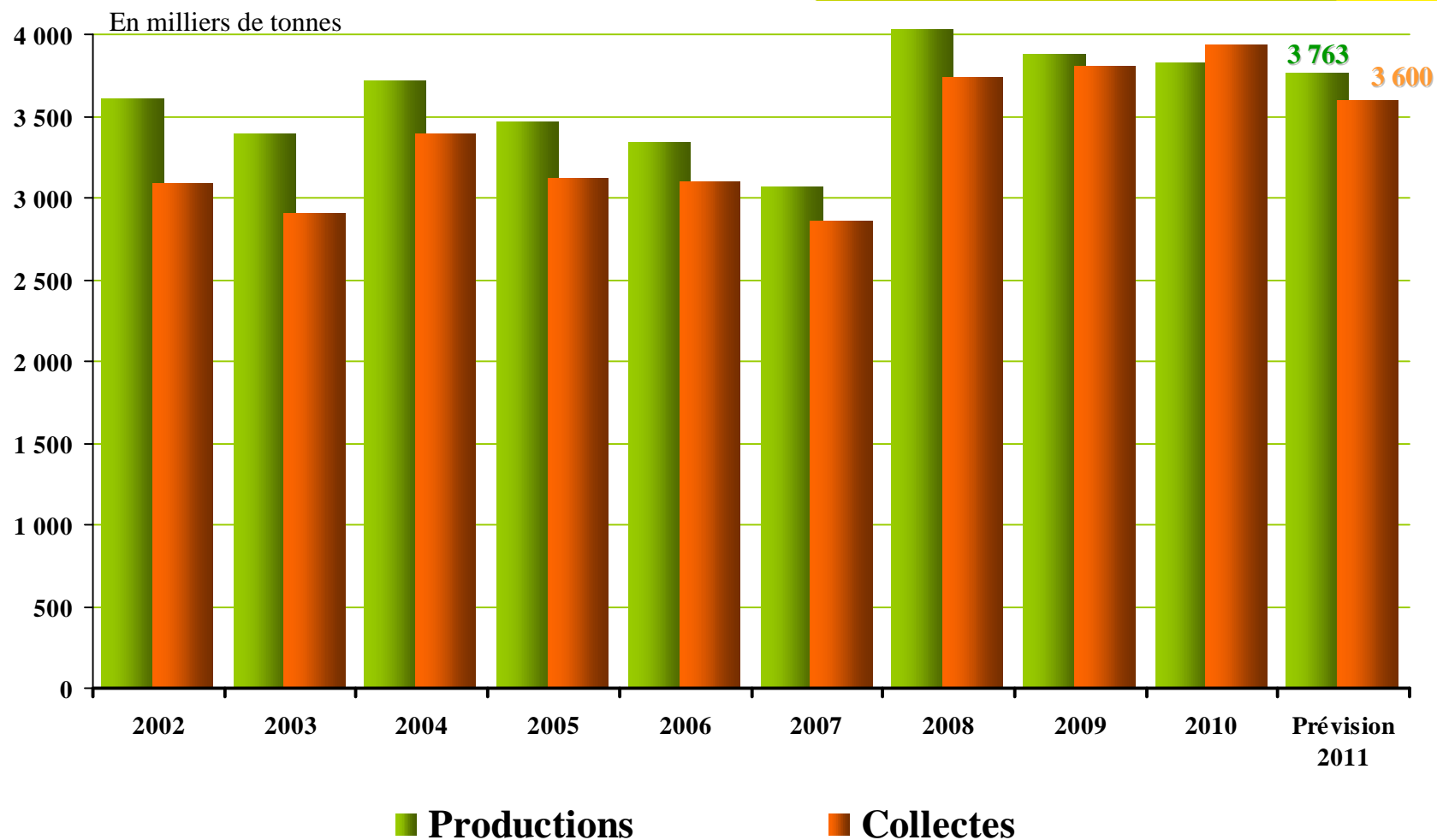
Blé Tendre

Surfaces - Rendements



Blé Tendre

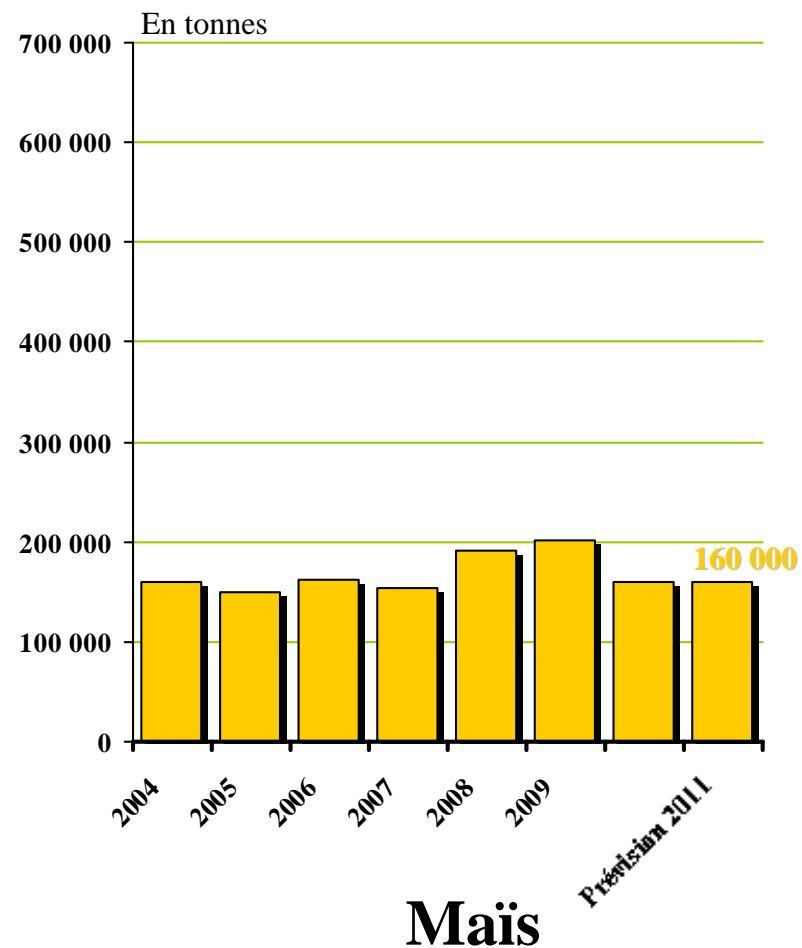
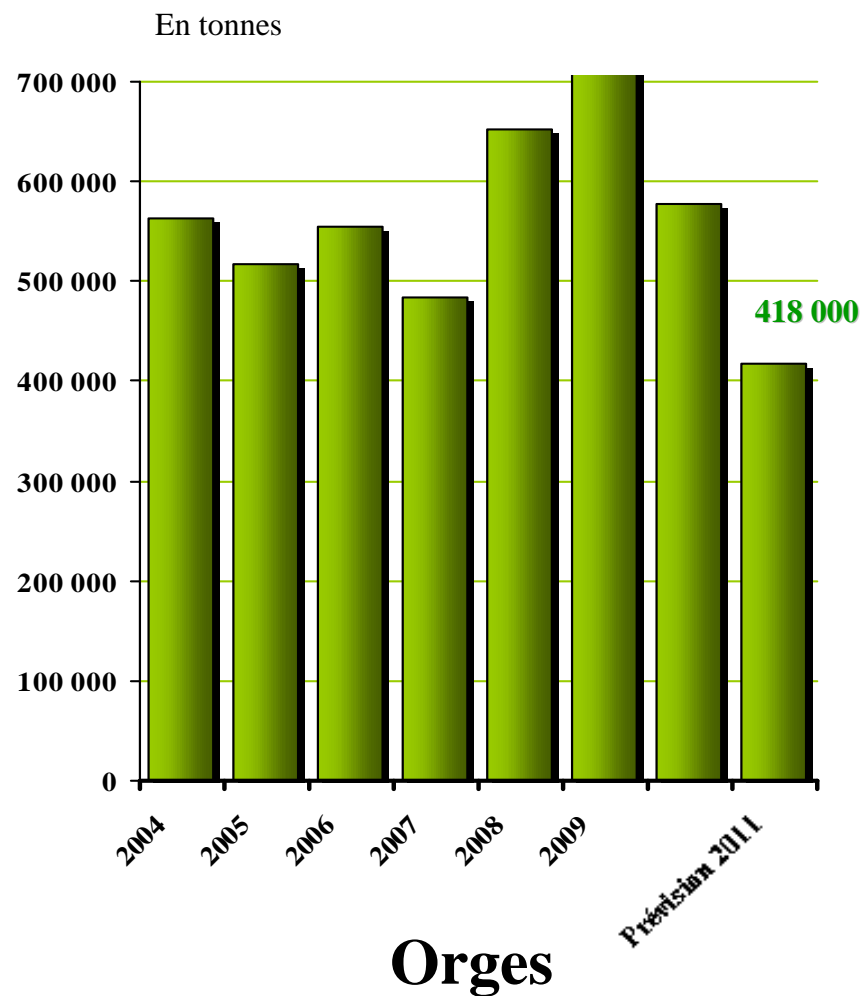
Productions - Collectes



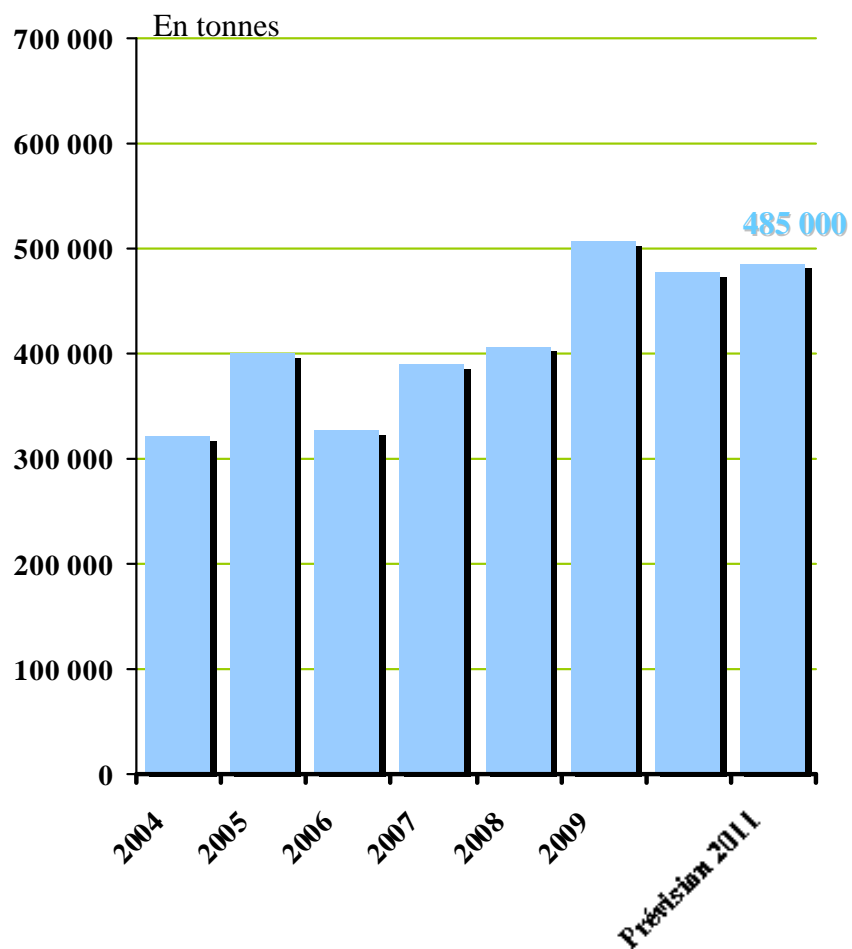
Mobilisation des volumes de paille



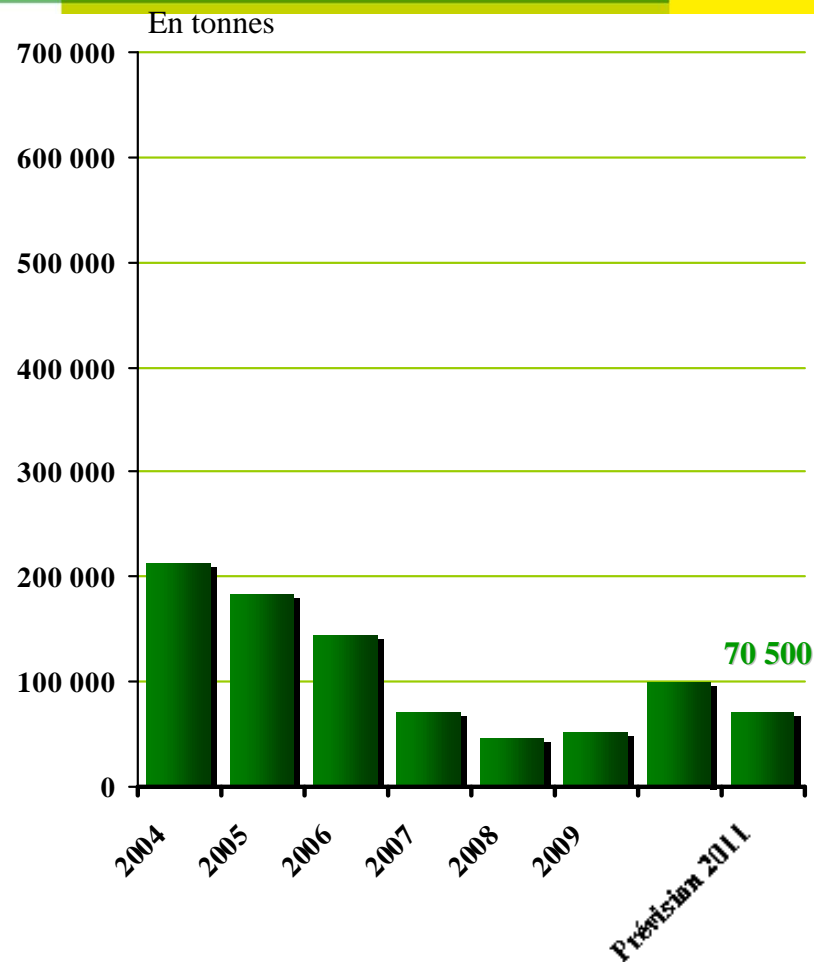
Collectes Autres cultures



Collectes Autres cultures

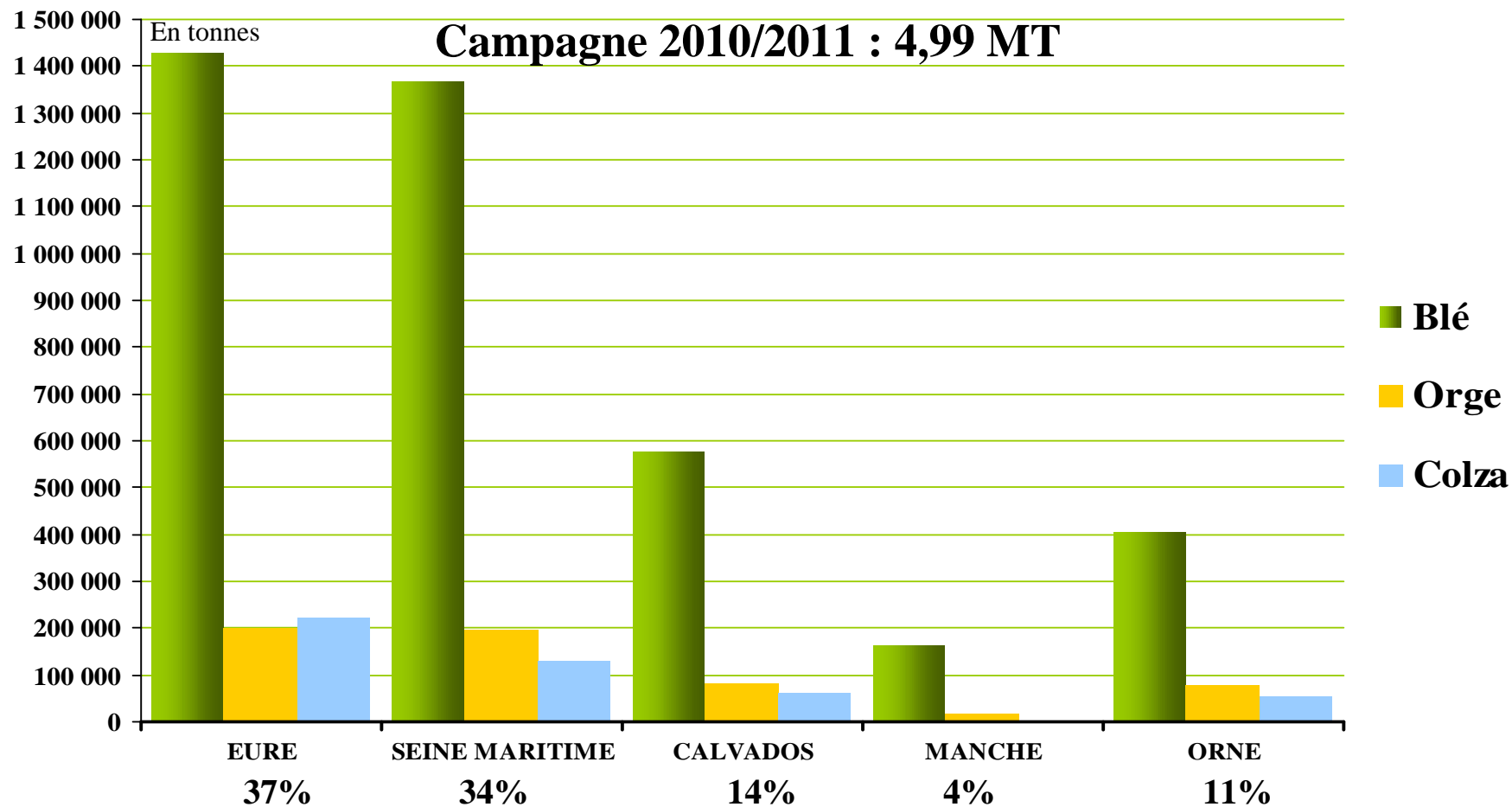


Colza



Pois

Répartition Départementale des Collectes



Autres grandes cultures en Normandie (campagne 2009/2010)

LIN



Basse-Normandie : 5 300 ha

Haute-Normandie : 35 000 ha

15 entreprises de teillage

BETTERAVES



Basse-Normandie : 8 400 ha

Haute-Normandie : 20 500 ha

*3 sites de transformation
(CAGNY, ETREPAGNY, FONTAINE LE DUN)*

Structure de la Collecte toutes céréales en Normandie (récolte 2011)

Collecte	Nombre d'organismes collecteurs
Plus de 100 000 ^T	8
Entre 50 et 100 000 ^T	3
Entre 10 et 50 000 ^T	29
Moins de 10 000 ^T	24

En Normandie, sont recensés :

- **7 Sociétés coopératives agricoles de céréales**
- **38 Entreprises de négoce**
- **25 Minotiers**
- **10 Fabricants d'aliments du bétail**
- **1 Semoulerie**
- **3 Sucreries**

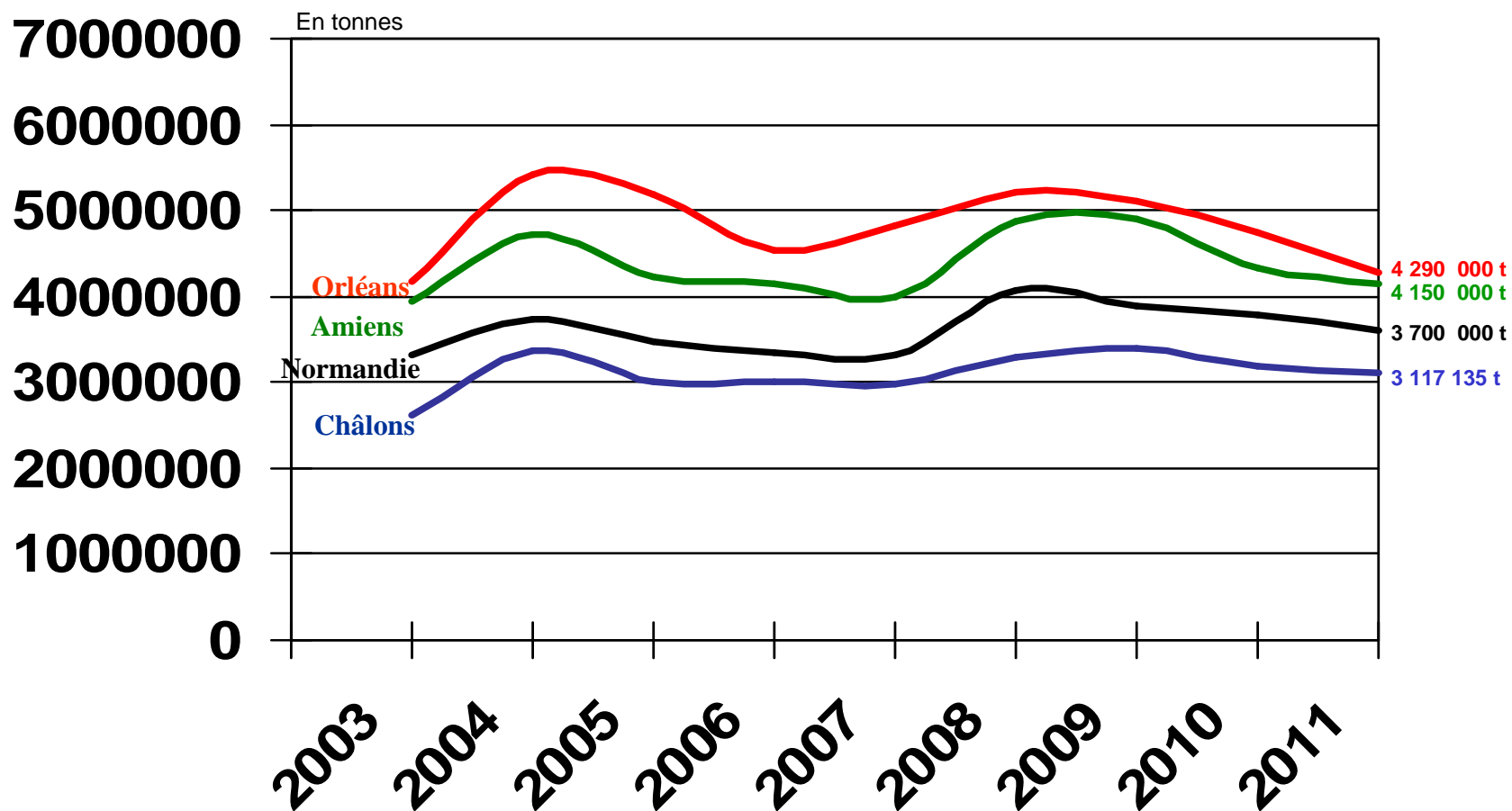
L'AVAL en Normandie

au 15 Septembre 2011

	Basse-Normandie	Haute-Normandie
Collecteurs	9	13
dont coopératives	3	4
dont négoce	6	9
Encours en millions d'€	70,4	58,3

Production Blé Tendre

Principales régions céréalières

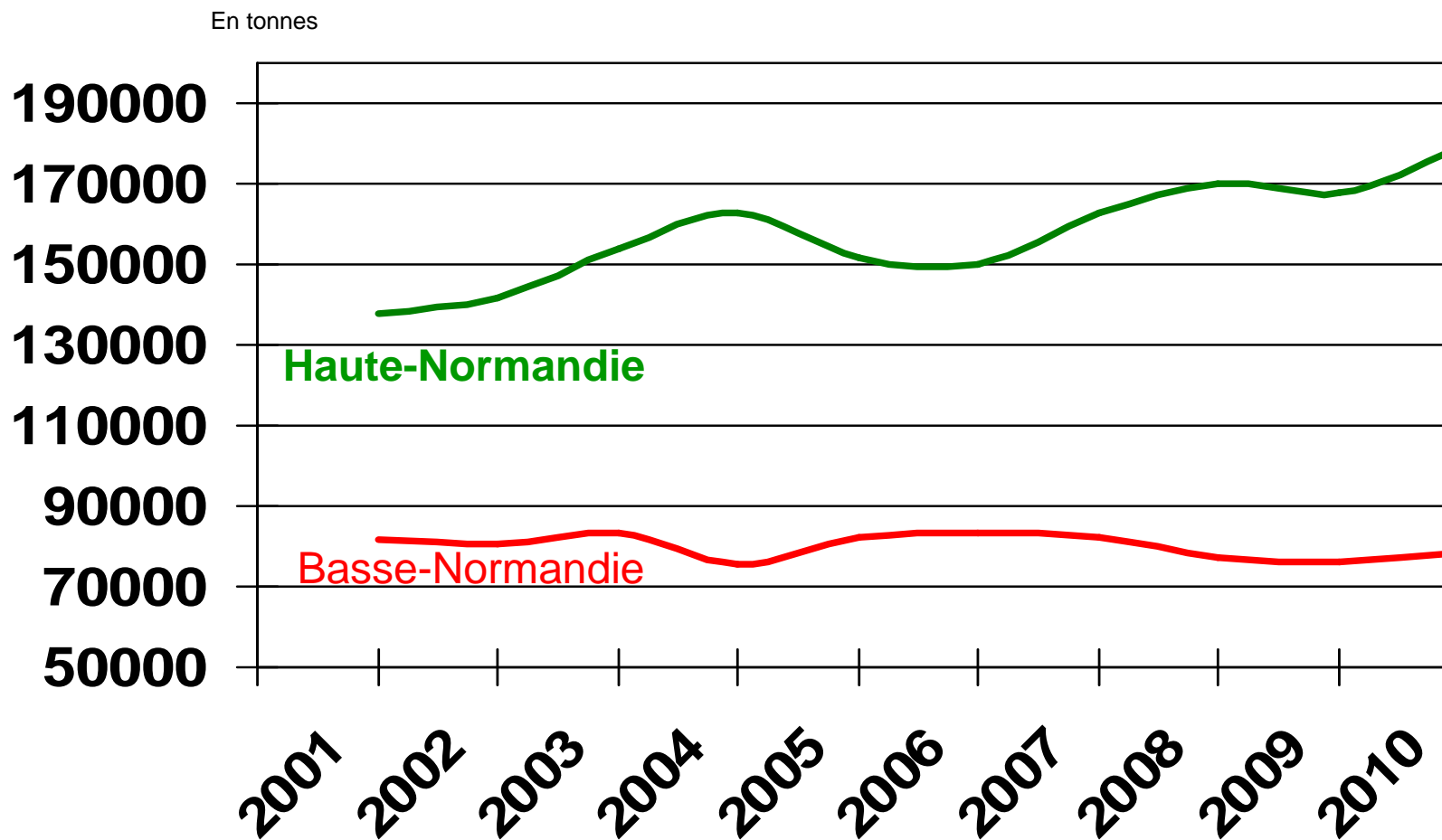


Enquête qualité collecteurs en Normandie

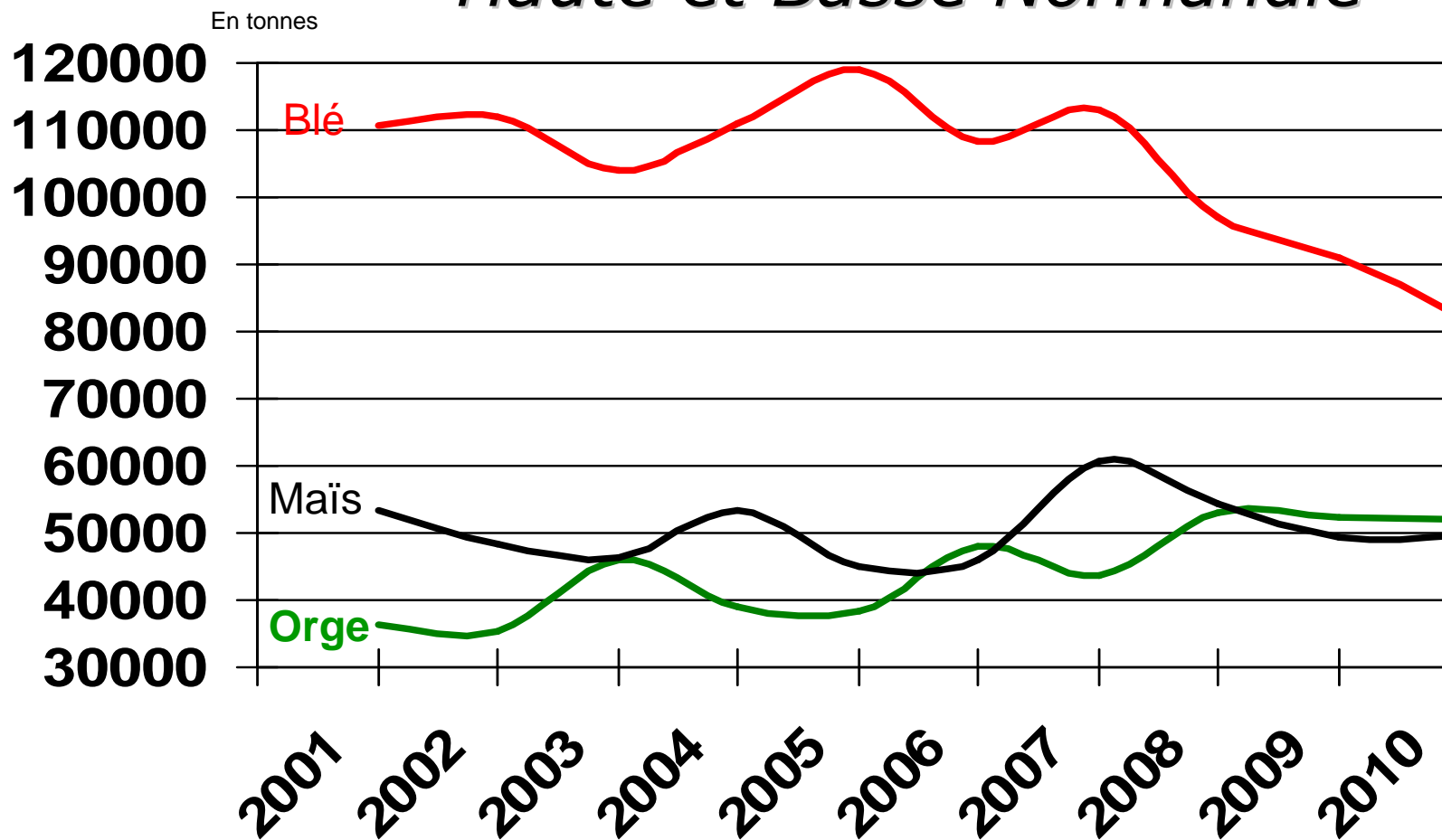
Récolte 2011

	H2O %	PS Kg/hl	Hagberg	Protéine %	Force boulangère
Basse-Normandie	14,4	79,6	212	11,1	163
Haute-Normandie	14,5	79,9	257	10,9	178
France	13,7	79,4	250	11,5	185

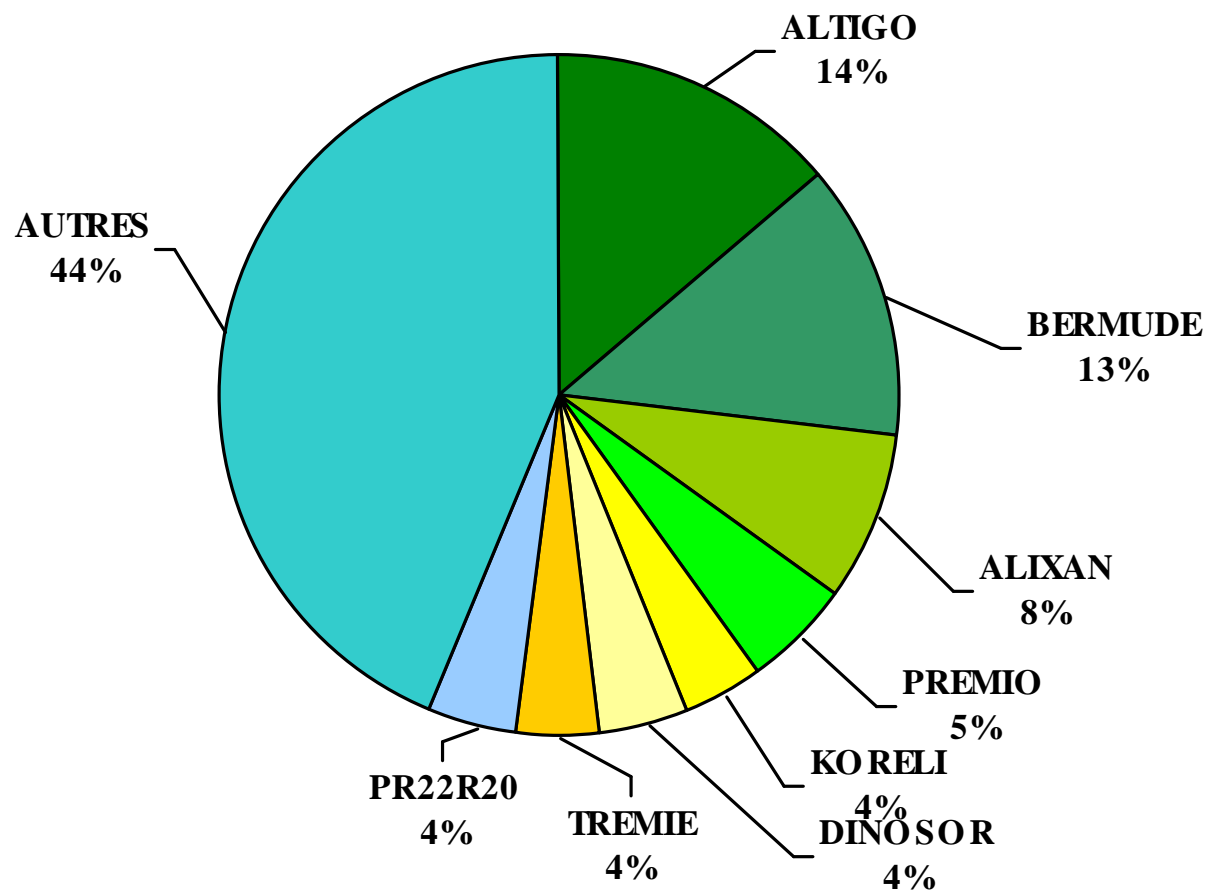
Farine produite En Haute et Basse Normandie



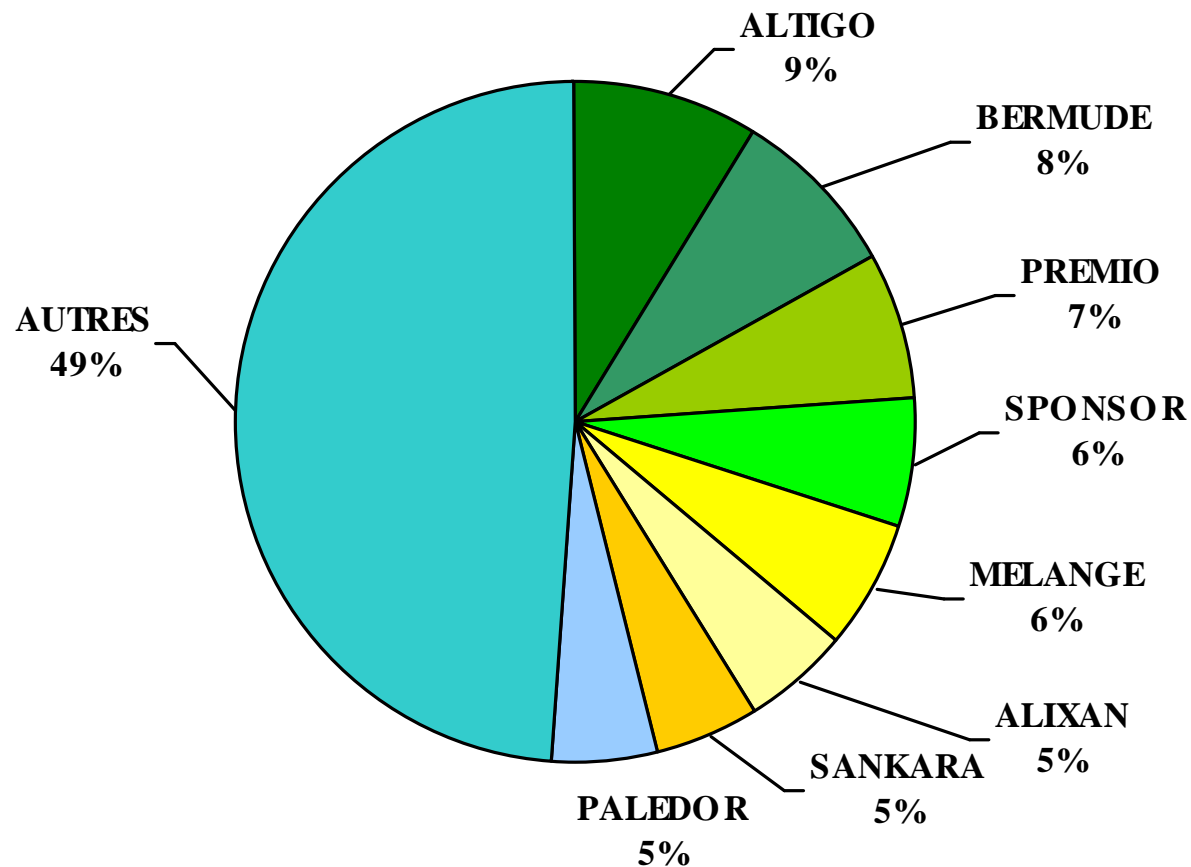
Incorporation de céréales en aliments du bétail Haute et Basse Normandie



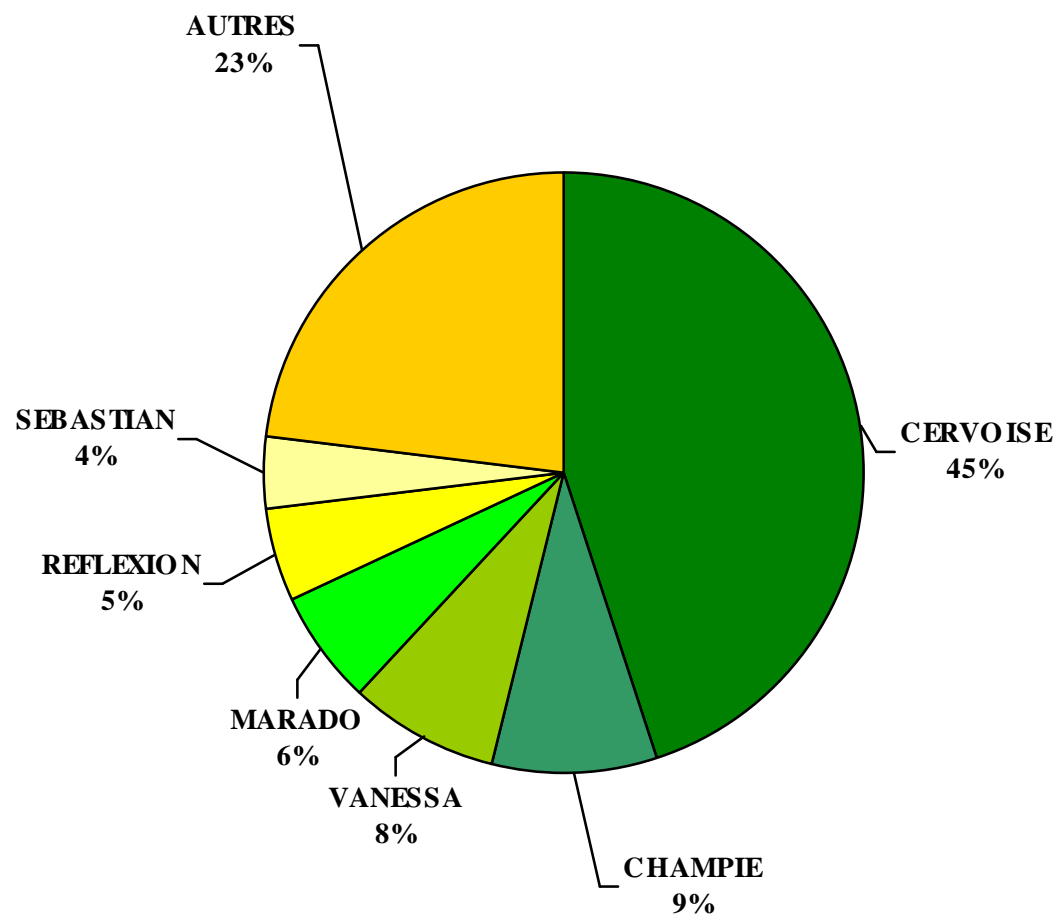
Principales Variétés de Blé en Haute-Normandie



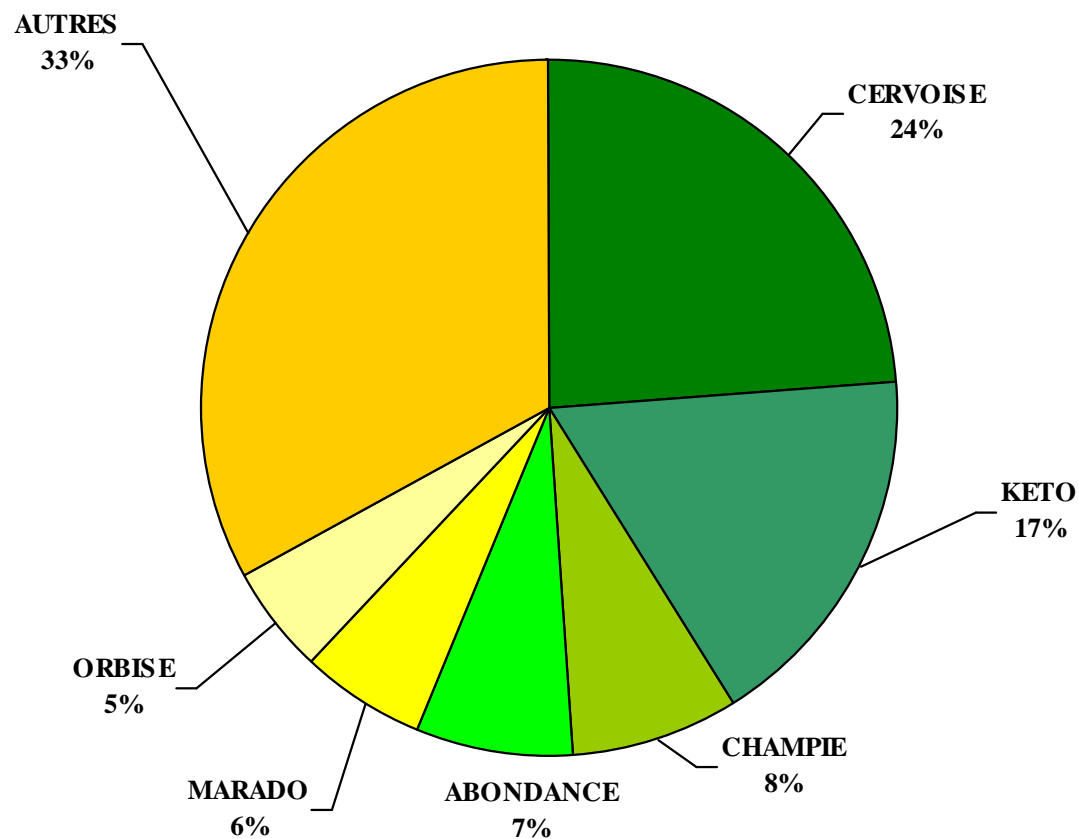
Principales Variétés de Blé en Basse-Normandie



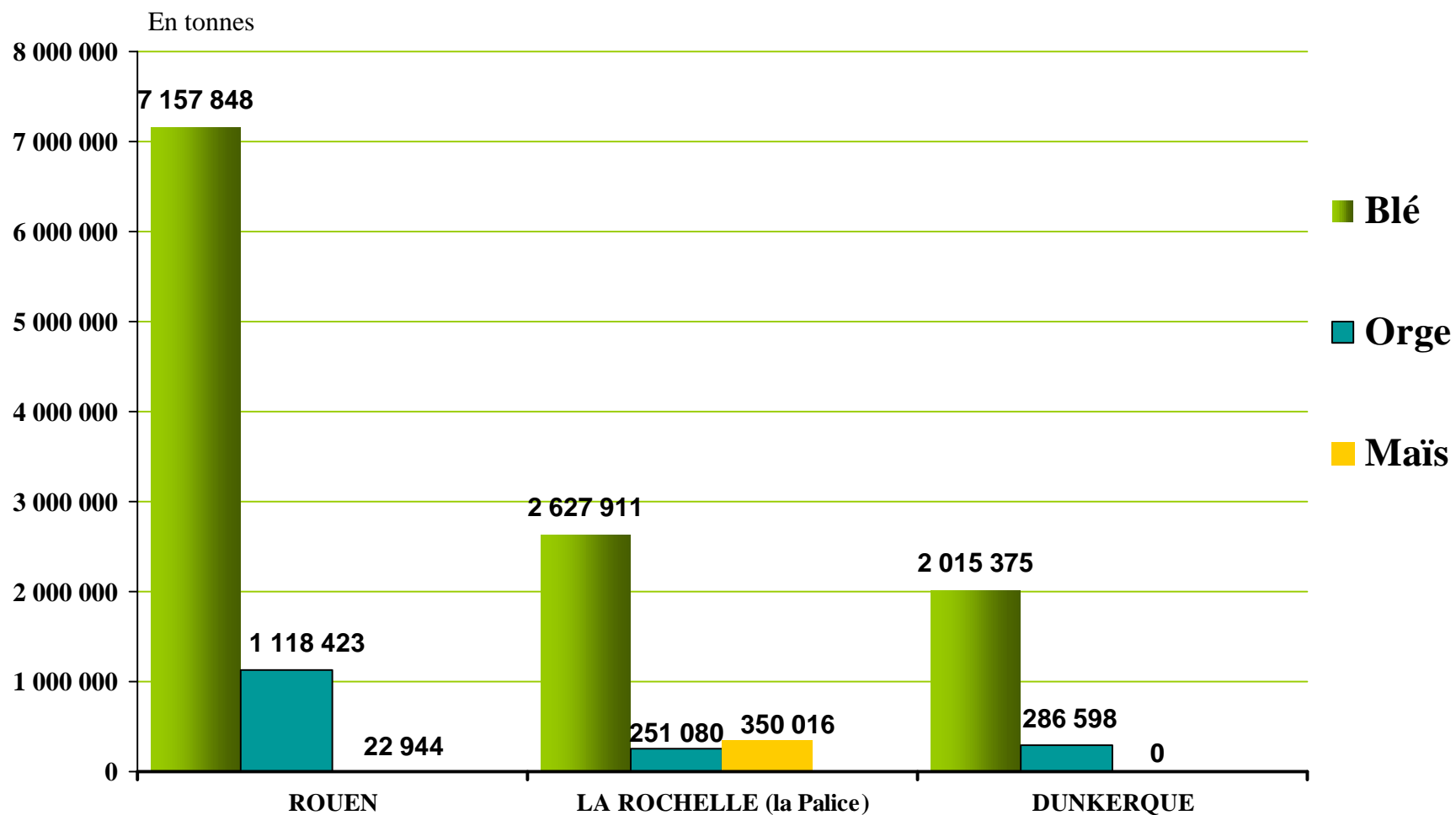
Principales Variétés d'Orge en Haute-Normandie



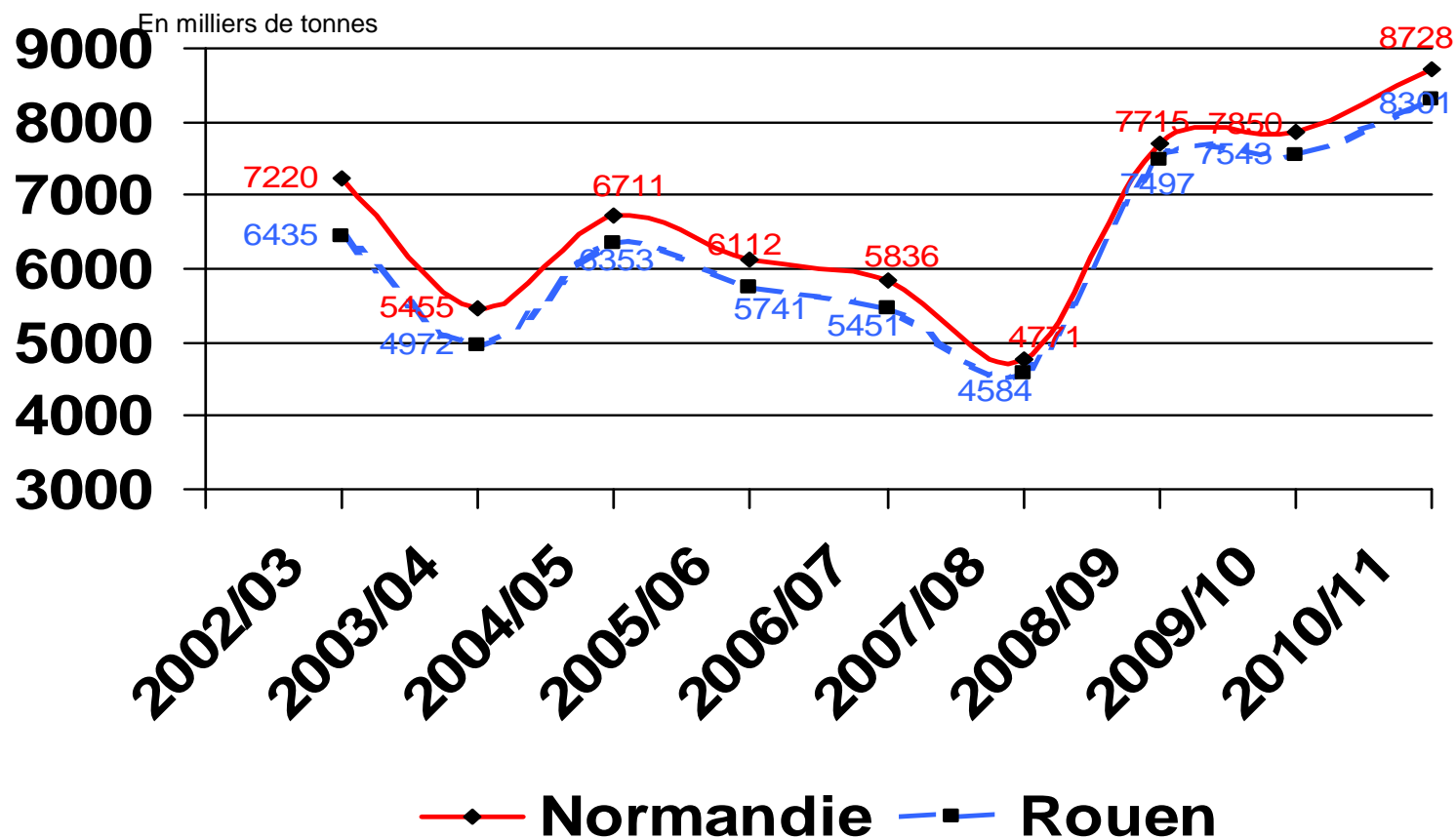
Principales Variétés d'Orge en Basse-Normandie



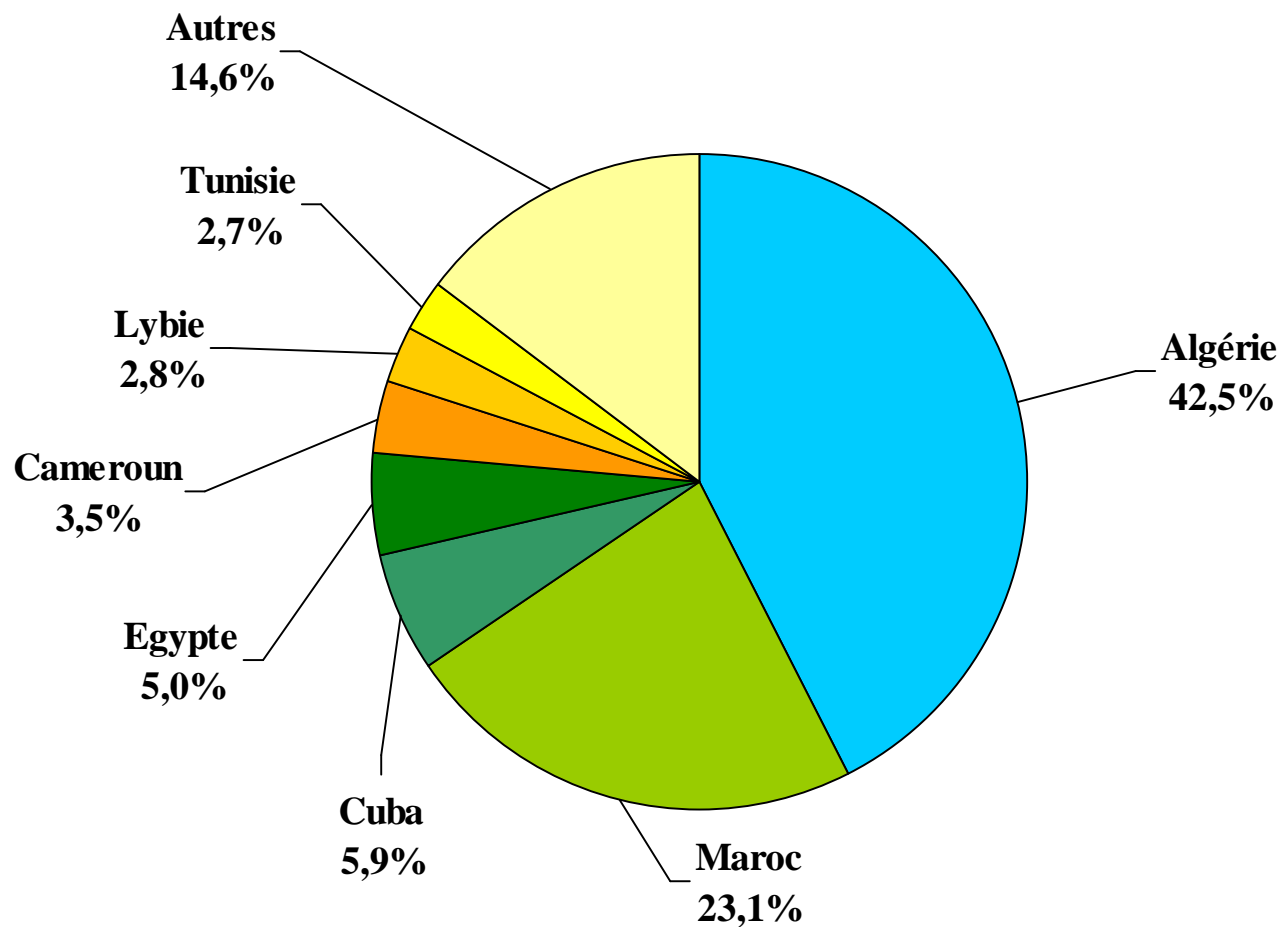
Principaux ports d'exportation



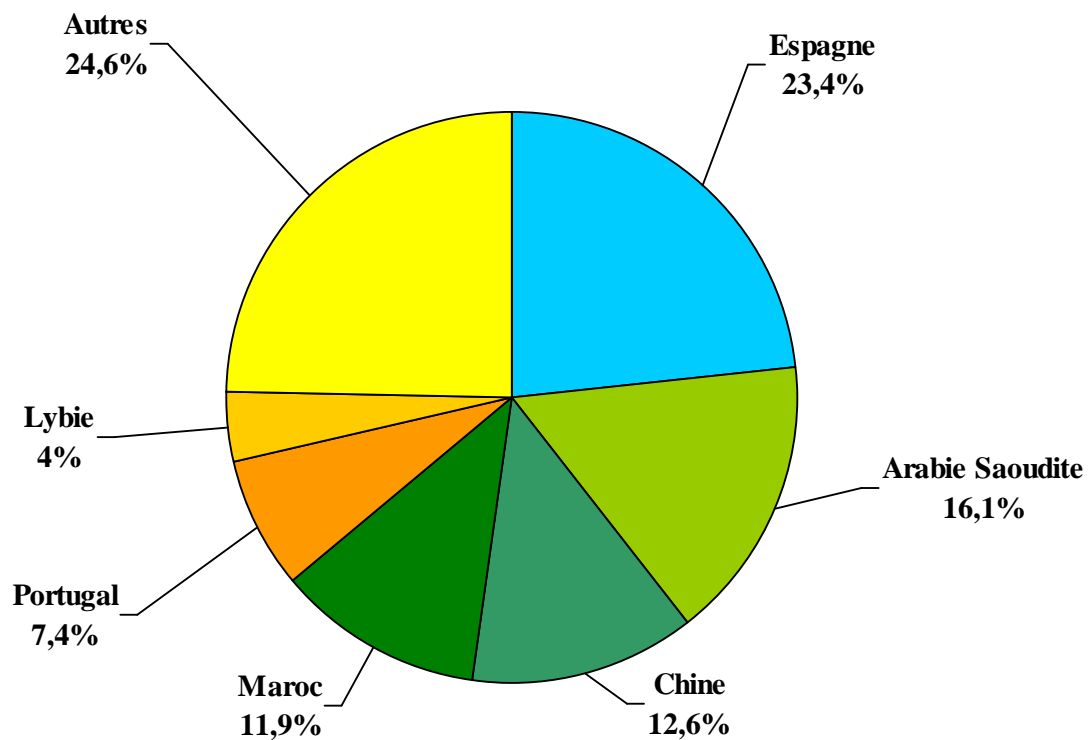
Évolution du Trafic Exportation Régionale (toutes céréales)



Destinations des Blés départ ROUEN (campagne 2010/2011)




Destinations des Orges départ ROUEN (campagne 2010/2011)



CÉRÉALES /
FRUITS ET LÉGUMES /
HORTICULTURE /
LAIT /
OLÉO-PROTÉAGINEUX /
PÊCHE ET AQUACULTURE /
PLANTES À PARFUM, AROMATIQUES ET MÉDICINALES /
SUCRE /
VIANDES BLANCHES /
VIANDES ROUGES /
VINS /

FranceAgriMer




FranceAgriMer